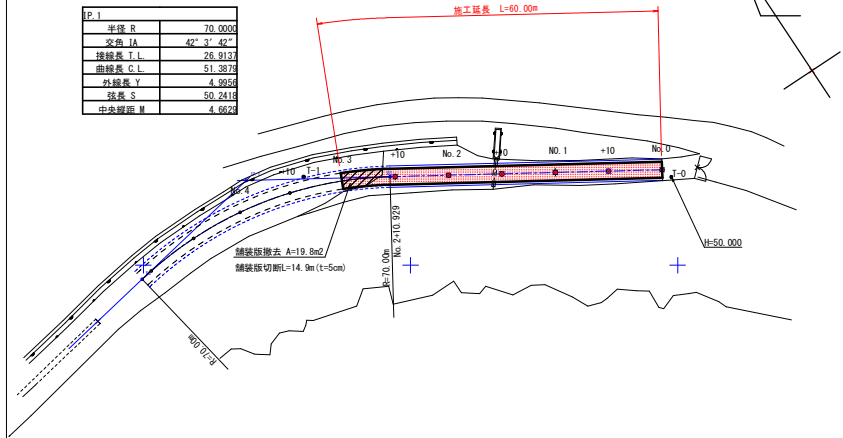


1工区 平面図

S=1:500

P.1	
半径 R	70.000
交角 IA	42° 3' 42"
接線長 T.L	26.913
曲線長 C.L	51.387
外縁長 Y	4.995
弦長 S	50.241
中央角 α	4.692

施工延長 L=68.0m(1工区L=60.0m, 2工区L=8.0m)
 アスファルト舗装工 A=228m²
 (1工区: アスファルト舗装工 A=180m², 2工区: 舗装打換え工 A=48m²)

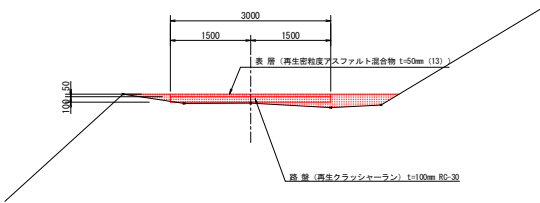


測点名	X座標	Y座標	方位角	測線長
終線点	T-0	166.538	348.820	
後視点	T-1	166.538	279.983	270° 0' 0"
測点NO.				
No. 0	167.580	343.092	37° 32' 25"	2.188
+10	167.623	337.095	5° 18' 23"	11.773
No. 1	167.370	327.098	2° 11' 55"	21.731
No. +10	167.118	317.101	1° 2' 43"	31.723

測点名	X座標	Y座標	方位角	測線長
終線点	T-1	166.538	279.983	
後視点	T-0	166.538	348.820	90° 0' 0"
測点NO.				
No. +10	167.118	317.101	359° 6' 24"	27.123
No. 2	166.800	307.103	359° 18' 59"	27.123
No. 2+10	166.624	297.105	359° 46' 14"	17.124
No. 3	165.763	287.151	6° 9' 7"	7.209
No. 3+10	163.510	277.415	130° 24' 20"	3.951
No. 4	159.917	268.097	150° 52' 5"	13.604

標準断面図

S=1:50




舗装構成図

S=1:10

	表層 (再生密粒度アスファルト混合物(13))
	路盤 (再生クラッシャーラン) RC-30

縦断図

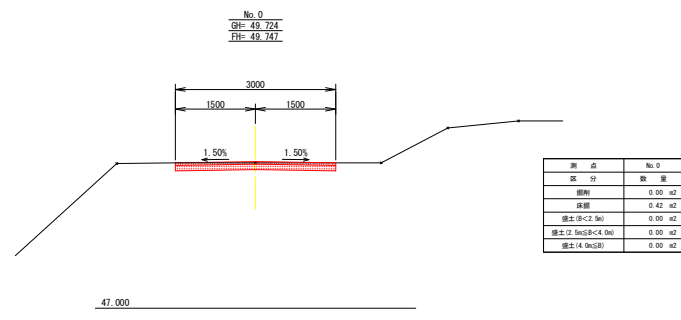
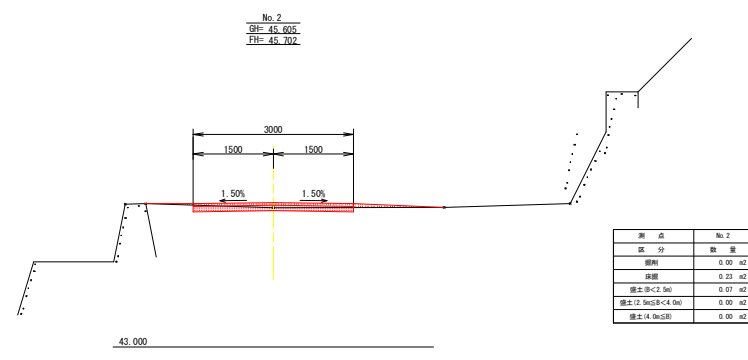
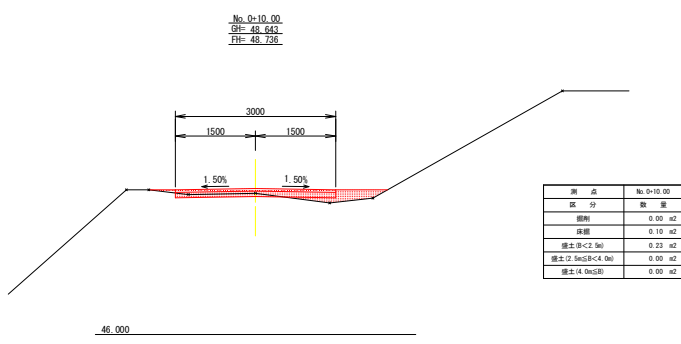
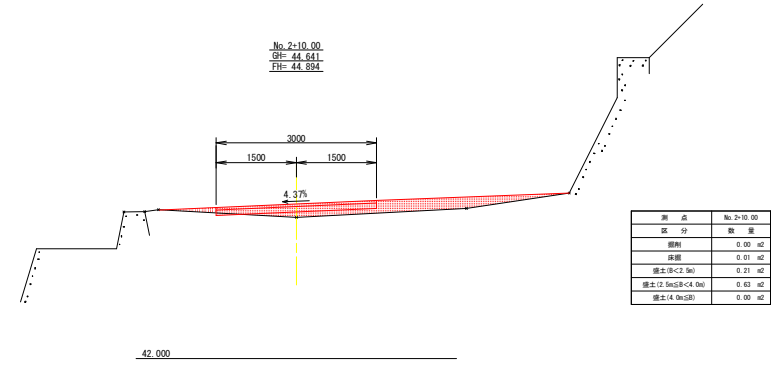
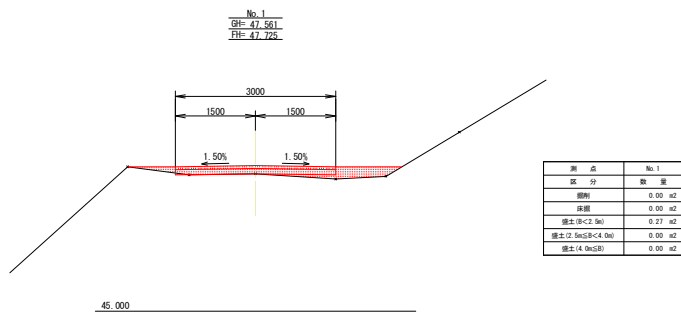
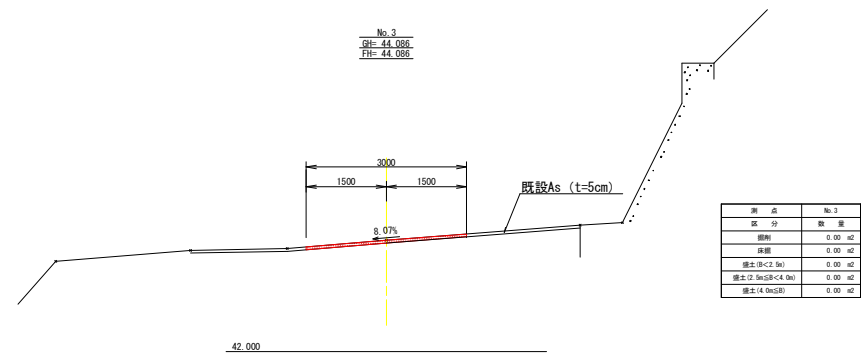
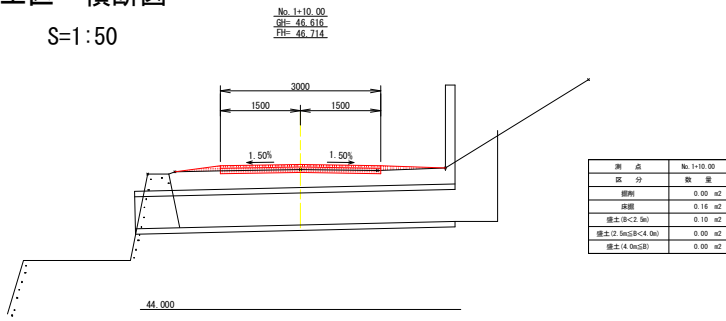
SH=1:250
SV=1:50



工事名	R1阿土 福井川 阿南・福井 坂路整備工事		
路線名等	二級河川福井川		
工事箇所	阿南市福井町延打		
図面名	平面図 (1工区)		
縮尺	図示	図面番号	1 / 3
会社名			
事業者名	南部総合県民局土木整備部 (阿南)		

1工区 横断面

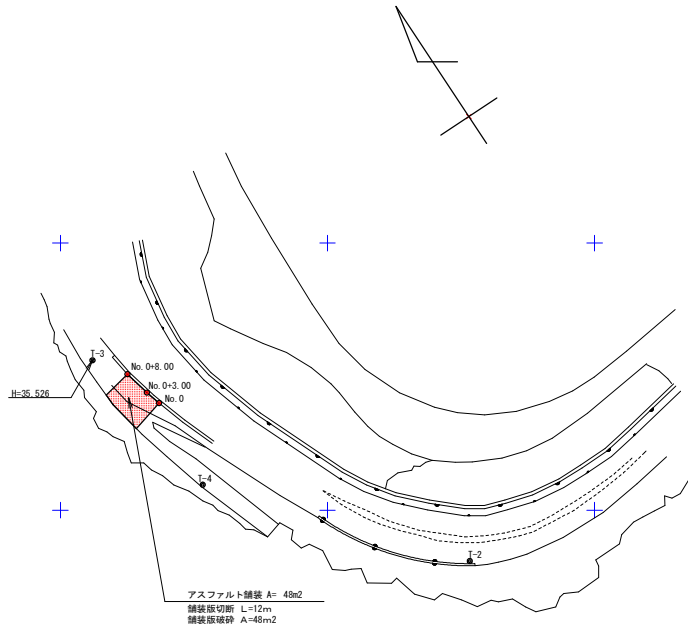
S=1:50



工事名	R1阿土 福井川 阿南・福井 坂路整備工事		
路線名等	二級河川福井川		
工事箇所	阿南市福井町蛸打		
図面名	横断面 (1工区)		
縮尺	1/50	図面番号	2 / 3
会社名			
事業者名	南部総合県民局農土整備部 (阿南)		

2工区 平面図

S=1:500



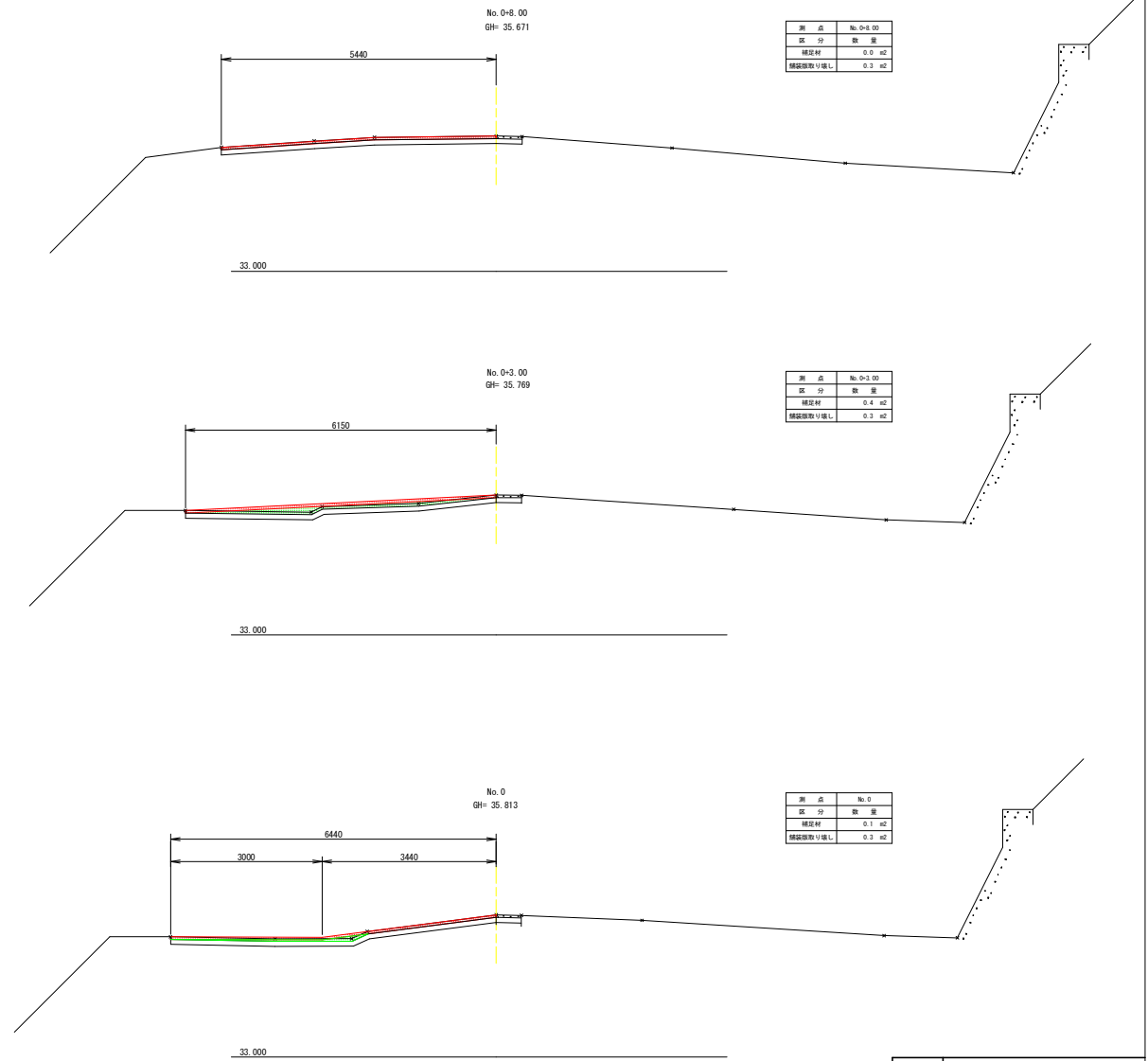
舗装構成図

S=1:10



2工区 横断図

S=1:50



工事名	R1阿土 福井川 阿南・福井 坂路整備工事		
路線名等	二級河川福井川		
工事箇所	阿南市福井町延打		
図面名	平面図 (2工区)		
縮尺	図示	図面番号	3 / 3
会社名			
事業者名	南部総合県民局県土整備部 (阿南)		